

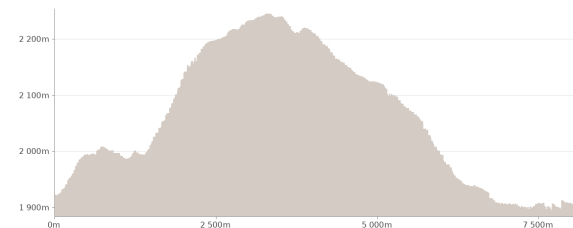
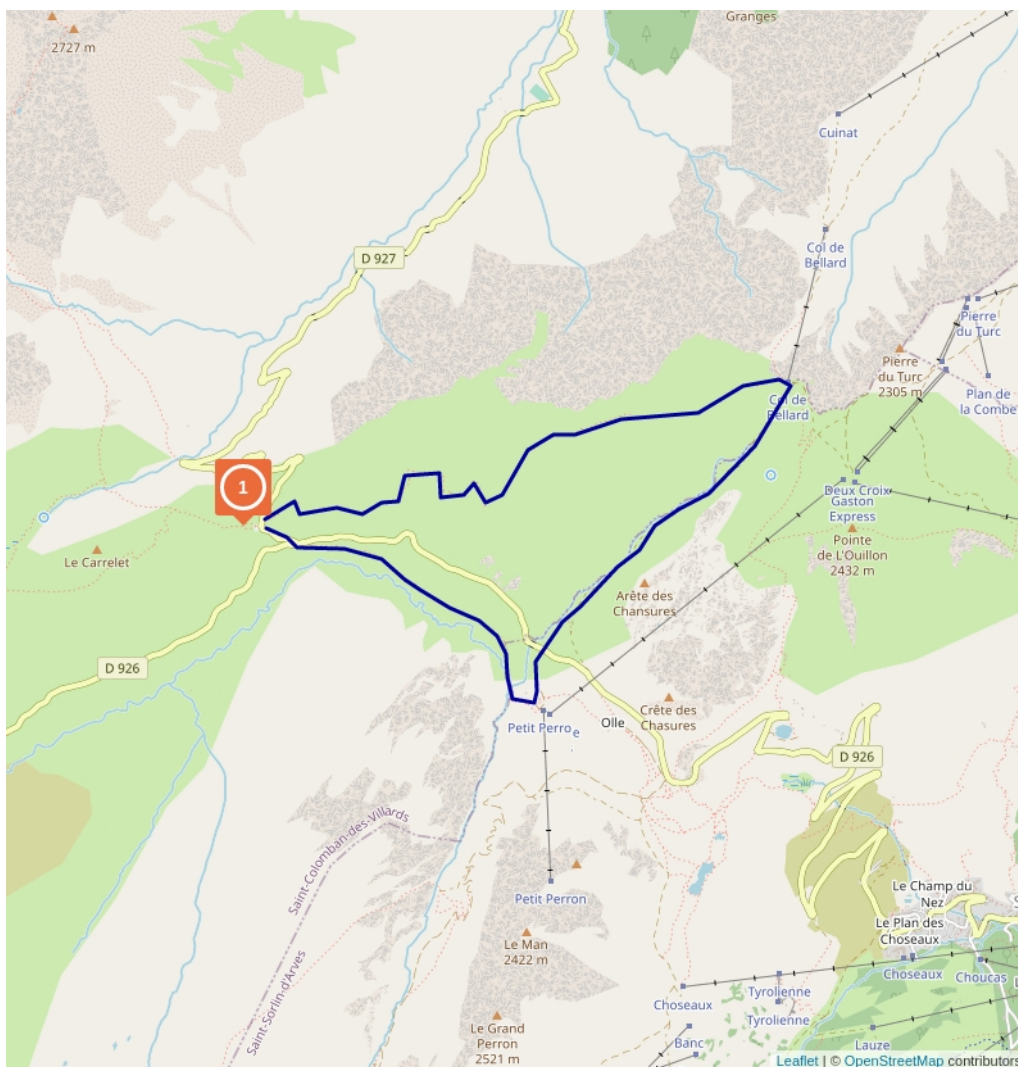
Longe-Combe - Col de Bellard

Proposé par :

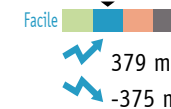
Office de Tourisme de l'Espace Glandon

"Ce PDF a été généré à partir de Cirkwi, la plateforme de partage d'activités touristiques qui vous fait voyager"

www.cirkwi.com/circuit/344679



- 7.46 km
- 2h15
- maxi 2244 m
- mini 1894 m



Départ depuis le parking du col du Glandon. Partir en direction du col de Bellard sur les crêtes. Arrivé au col, descendre dans un vallon en direction de la route départementale et la traverser jusqu'au départ des télésièges puis prendre à droite le long des ruisseaux pour rejoindre le col du Glandon.

Ce circuit est composé de
1 point d'intérêt

Cet itinéraire vous est fourni à titre indicatif. Cirkwi ne certifie pas la fiabilité des informations contenues dans les textes, cartes ou photos de cet itinéraire. Retrouvez plus d'infos sur www.cirkwi.com



Mise à jour le 19/04/22 par Office de Tourisme de l'Espace Glandon et généré par www.cirkwi.com

1

73130 SAINT-COLOMBAN-DES-VILLARDS

Points de vues et panorama

