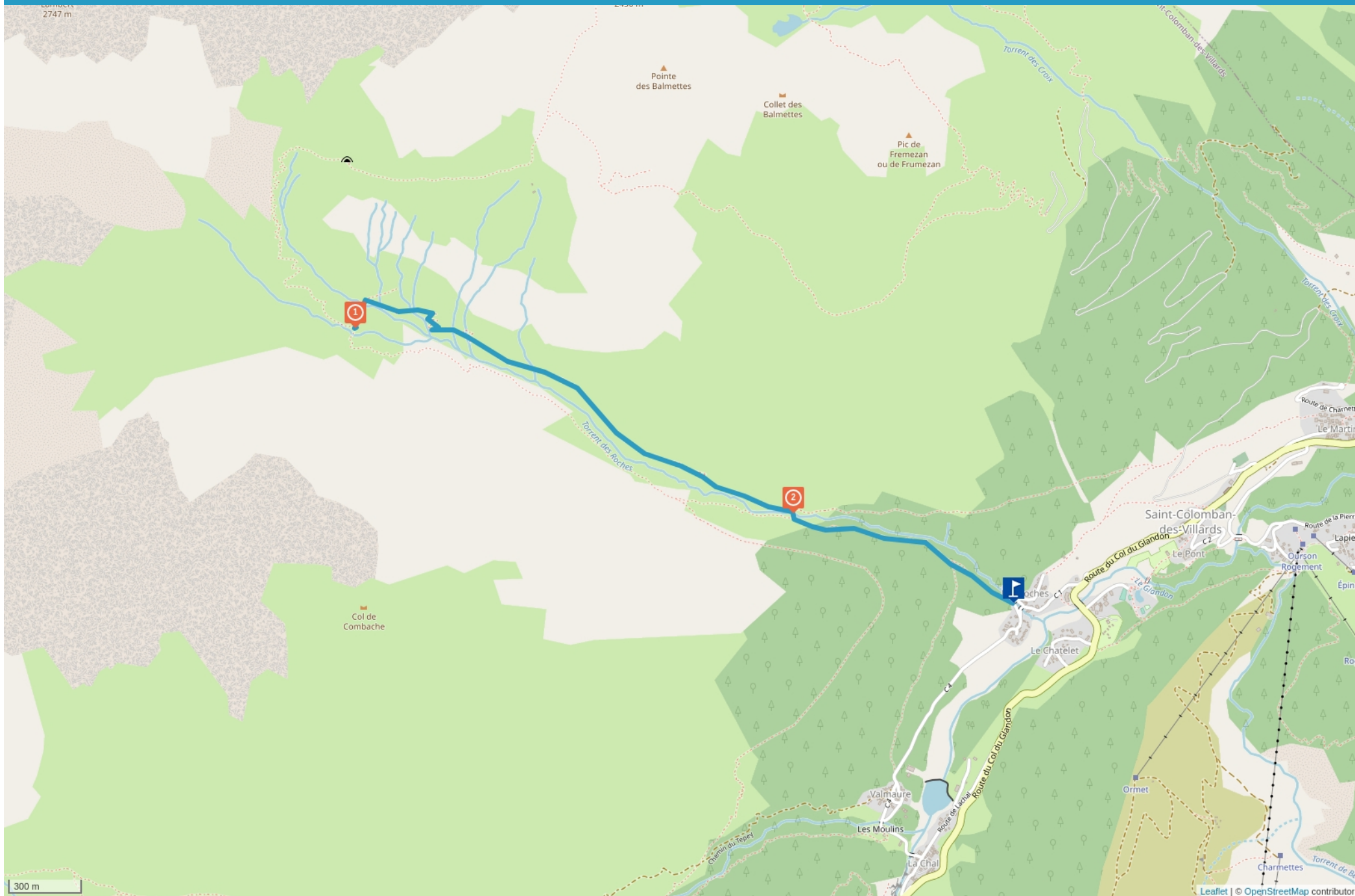


COMBE DES ROCHES - L'ORSELLE



Cet itinéraire vous est fourni à titre indicatif. Cirkwi ne certifie pas la fiabilité des informations contenues dans les textes, cartes ou photos de cet itinéraire. Retrouvez plus d'infos sur www.cirkwi.com



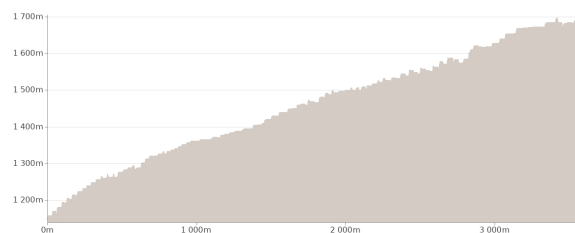
Mise à jour le 19/04/22 par Office de Tourisme de l'Espace Glandon et généré par www.cirkwi.com

Combe des Roches - l'Orselle

Proposé par :

Office de Tourisme de l'Espace Glandon

"Ce PDF a été généré à partir de Cirkwi, la plateforme de partage d'activités touristiques qui vous fait voyager" www.cirkwi.com/circuit/344671



Départ : 73130 SAINT-COLOMBAN-DES-VILLARDS



3.21 km



3h30



maxi 1695 m



mini 1150 m

Facile



614 m



-84 m

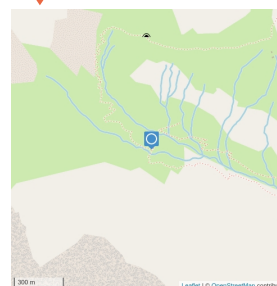


Départ du hameau des Roches en direction du pont du plâtre. Poursuivre jusqu'à l'Orselle et ses ruines par un petit chemin, rive droite ou rive gauche. L'Orselle signifie le repère des ours !

1

73130 SAINT-COLOMBAN-DES-VILLARDS - Altitude : 1682m

Point d'intérêt naturel



2

73130 SAINT-COLOMBAN-DES-VILLARDS - Altitude : 1363m

Point d'intérêt naturel

